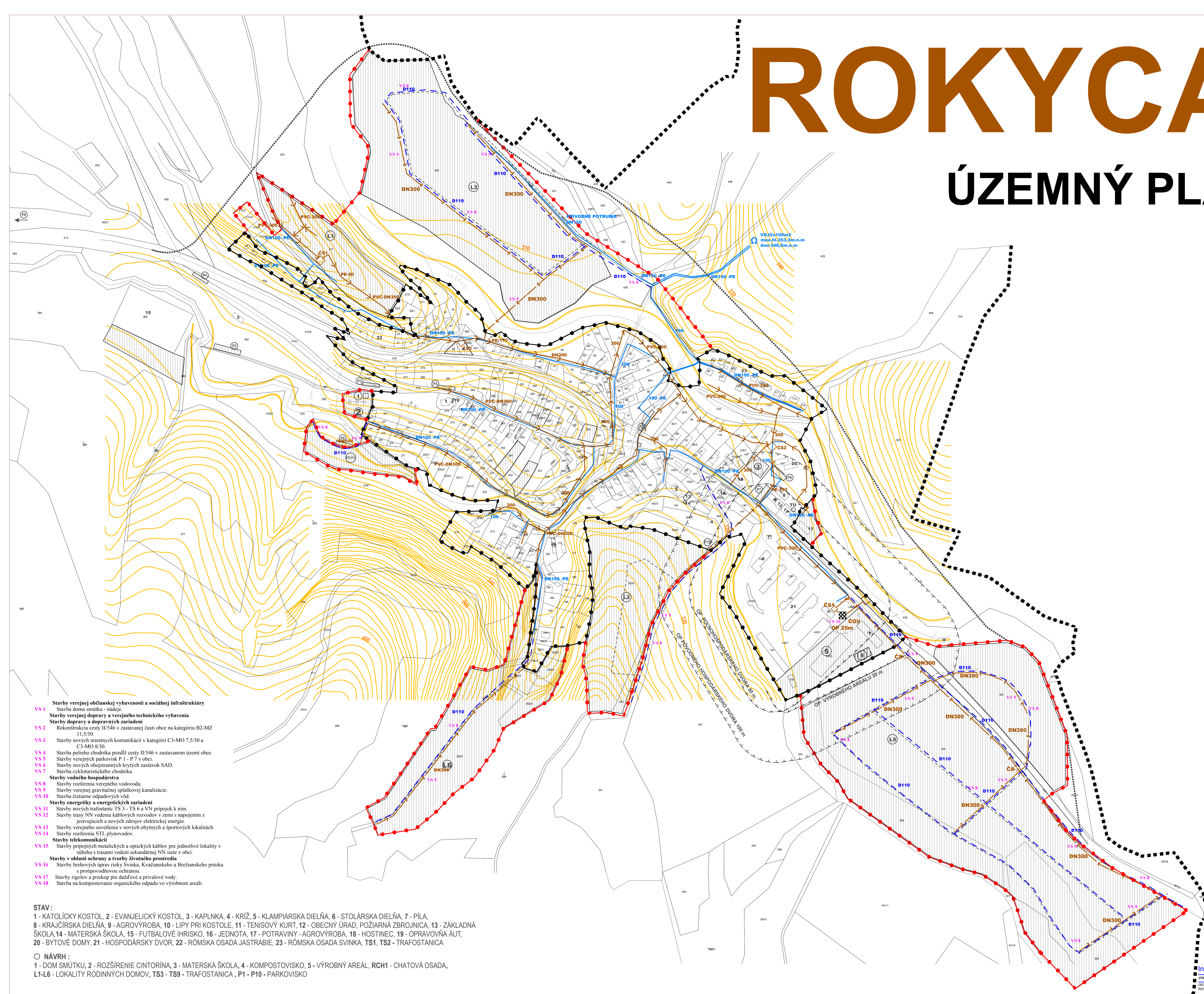
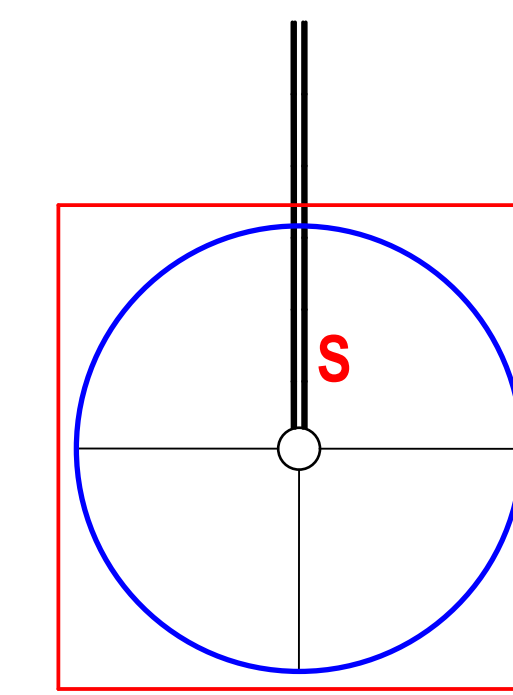


# ROKYCANY

## ÚZEMNÝ PLÁN OBCE

M = 1 : 2 000




- Stavby verejnej občianskej vybavenosti a sociálnej infraštruktúry**
- VS 1** Stavba domu smútku - nádeje.
- Stavby verejnej dopravy a verejného technického vybavenia**
- Stavby dopravy a dopravných zariadení**
- VS 2** Rekonštrukcia cesty II/546 v zastavanej časti obce na kategóriu B2-MZ 11,5/50.
- VS 3** Stavby nových miestnych komunikácií v kategórii C3-MO 7,5/30 a C3-MO 8/30.
- VS 4** Stavba pešieho chodníka pozdĺž cesty II/546 v zastavanom území obce.
- VS 5** Stavby verejných parkovísk P 1 - P 7 v obci.
- VS 6** Stavby nových obojstranných krytých zastávok SAD.
- VS 7** Stavba cykloturistickeho chodníka.
- Stavby vodného hospodárstva**
- VS 8** Stavby rozšírenia verejného vodovodu.
- VS 9** Stavby verejnej gravitačnej splaškovej kanalizácie.
- VS 10** Stavba čistiarnie odpadových vôd.
- Stavby energetiky a energetických zariadení**
- VS 11** Stavby nových trafostaníc TS 3 - TS 6 a VN prípojok k nim.
- VS 12** Stavby trasy NN vedenia káblových rozvodov v zemi s napojením z existujúcich a nových zdrojov elektrickej energie.
- VS 13** Stavby verejného osvetlenia v nových obytných a športových lokalitách.
- VS 14** Stavby rozšírenia STL plynovodov.
- Stavby telekomunikácií**
- VS 15** Stavby prípojných metalických a optických káblov pre jednotlivé lokality v súčasti s trasami vedení sekundárnej NN siete v obci.
- Stavby v oblasti ochrany a tvorby životného prostredia**
- VS 16** Stavby brehových úprav rieky Svínka, Kvačianskeho a Brežianskeho potoka s protipovodňovou ochranou.
- VS 17** Stavby rigolov a priekop pre dažďové a privalové vody.
- VS 18** Stavba na kompostovanie organického odpadu vo výrobnom areáli.

- STAV :**  
1 - KATOLÍCKY KOSTOL, 2 - EVANJELICKÝ KOSTOL, 3 - KAPLNKA, 4 - KRÍŽ, 5 - KLAMPIARSKA DIELŇA, 6 - STOLÁRSKA DIELŇA, 7 - PÍLA, 8 - KRAJČÍRSKA DIELŇA, 9 - AGROVÝROBA, 10 - LIPY PRI KOSTOLE, 11 - TENISOVÝ KURT, 12 - OBEČNÝ ÚRAD, POZIARNÁ ZBRUJNICA, 13 - ZÁKLADNÁ ŠKOLA, 14 - MATERSKÁ ŠKOLA, 15 - FUTBALOVÉ HRISKO, 16 - JEDNOTA, 17 - POTRAVINY - AGROVÝROBA, 18 - HOSTINEC, 19 - OPRAVOVNÁ ÁUT, 20 - BYTOVÉ DOMY, 21 - HOSPODÁRSKY DVOR, 22 - RÓMSKA OSADA JASTRABIE, 23 - RÓMSKA OSADA SVINKA, TS1, TS2 - TRAFOSTANICA
- NÁVRH :**  
1 - DOM SMÚTKU, 2 - ROZŠÍRENIE CINTORÍNA, 3 - MATERSKÁ ŠKOLA, 4 - KOMPOSTOVISKO, 5 - VÝROBNÝ AREÁL, RCH1 - CHATOVÁ OSADA, L1-L6 - LOKALITY RODINÝCH DOMOV, TS3 - TS9 - TRAFOSTANICA, P1 - P10 - PARKOVISKO

STAV	NÁVRH	VÝHĽAD	
—	—	—	KATASTRÁLNA HRANICA
—	—	—	HRANICA ZASTAVANÉHO ÚZEMIA OBCE
—	—	—	VODOVOD
—	—	—	VODOJEM
—	—	—	SPLAŠKOVÁ KANALIZÁCIA
—	—	—	PLOCHA TECHNICKÉHO VYBAVENIA
—	—	—	KANALIZAČNÉ ZARIADENIA
—	—	—	DAŽĎOVÁ KANALIZÁCIA

Schvaľovacia doložka:  
Označenie schvaľovacieho orgánu: Obecné zastupiteľstvo v Rokycanoch  
Číslo uznesenia a dátum schválenia: .....  
Číslo VZN obce, ktorým sa vyhlasuje záväzná časť ÚPN obce : .....  
Opravná osoba: Peter Soltis - starosta obce .....

 „Tento projekt bol realizovaný s finančnou pomocou Európskej únie z Európskeho fondu regionálneho rozvoja (ERDF) prostredníctvom Operačného programu Základná infraštruktúra, ktorého riadiacim orgánom je Ministerstvo výstavby a regionálneho rozvoja Slovenskej republiky.“

**MIERKA**

**ÚZEMNÝ PLÁN OBCE ROKYCANY** v z. s.

Ing. arch. Viktor Malinovsky, Razusova č.44, 040 01 Košice

VÝKRES RIŠENIA VEREJNEHO TECHNICKÉHO VYBAVENIA - VODNÉ HOSPODÁRSTVO M. 1 : 2 000

OBSTARÁVATEL: OBEC ROKYCANY  
ROZŠÍRILKA: Ing. arch. Viktor Malinovsky, Ing. arch. Vladimír Nedelko, Mlad. arch. Ing. arch. Jozef Zákem, Ing. Ján Štanc, Ing. Ivan Bábka, Ing. Ján Štanc, Ing. Václav Vávroš, Jozef Andry, Mária Horáková, Bc. Peter Rejcek, SPRACOVÁVAČ: 08.2008

**4**