







Legenda:


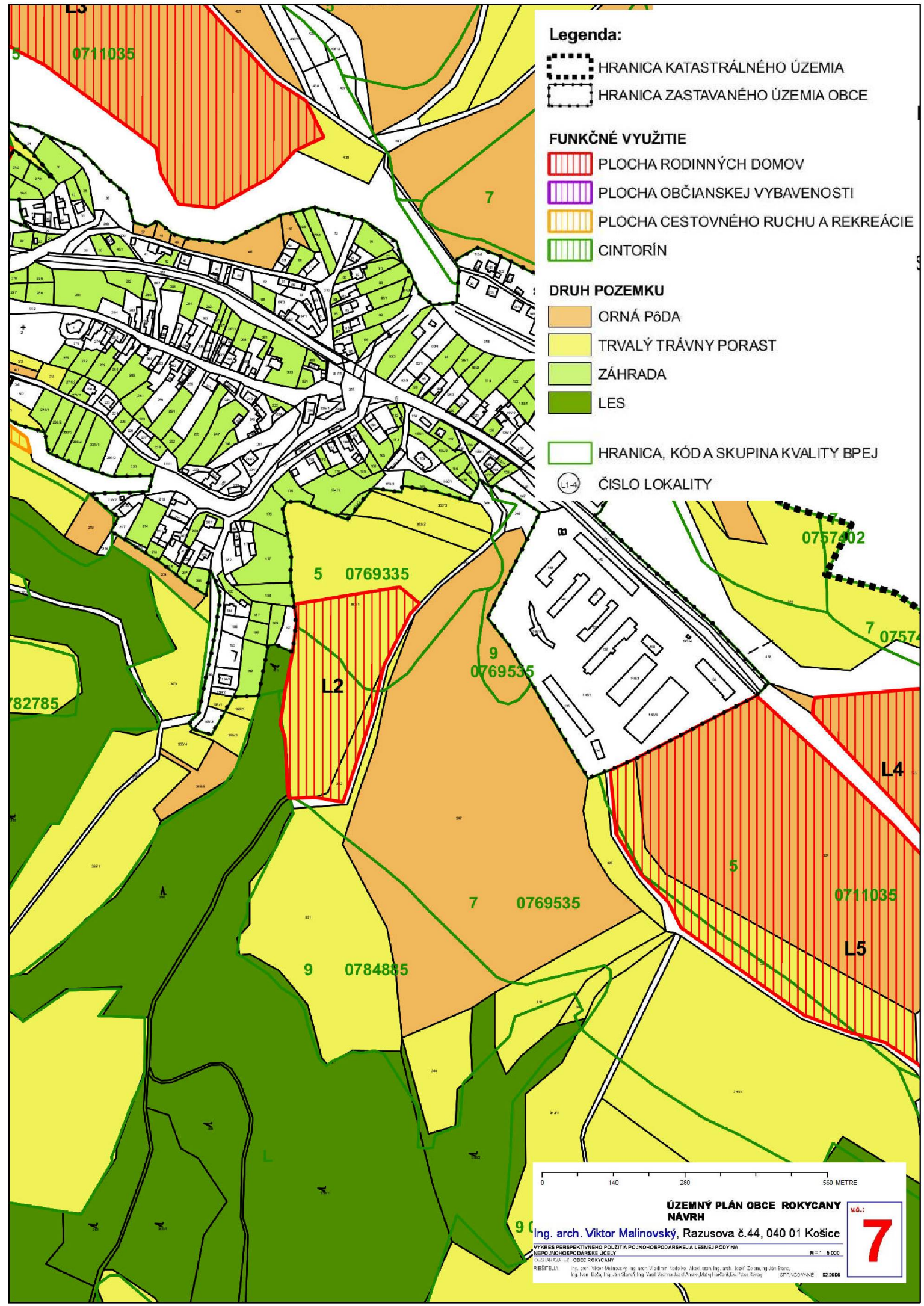
-  HRANICA KATASTRÁLNÉHO ÚZEMIA
-  HRANICA ZASTAVANÉHO ÚZEMIA OBCE

FUNKČNÉ VYUŽITIE

-  PLOCHA RODINNÝCH DOMOV
-  PLOCHA OBČIANSKEJ VYBAVENOSTI
-  PLOCHA CESTOVNÉHO RUCHU A REKREÁCIE
-  CINTORÍN

DRUH POZEMKU

-  ORNÁ PÔDA
-  TRVALÝ TRÁVNÝ PORAST
-  ZÁHRADA
-  LES
-  HRANICA, KÓD A SKUPINA KVALITY BPEJ
-  ČÍSLO LOKALITY



**ÚZEMNÝ PLÁN OBCE ROKYCANÝ
NÁVRH**

Ing. arch. Viktor Malinovský, Razusova č.44, 040 01 Košice

VÝKRES PERSPEKTÍVNEHO POUŽITIA POĽNOHODPODÁRSKEJ A LESNEJ PÔDY NA
NEPOĽNOHODPODÁRSKE ÚČELY
M:1:5 000
OBEC ROKYCANÝ
REŠTEJKA Ing. arch. Viktor Malinovský, Razusova č.44, 040 01 Košice
Ing. arch. Róbert Ing. arch. Ján Štefánik Ing. arch. Vladimír Hadravský, Alšova č.10, 040 01 Košice
SPPRACOVANÉ 02.2008

v.č.:
7